
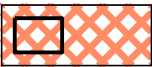

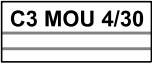








# Legenda v.č. 4

stav	návrh	
		plocha bývania s objektom - RD, stavby na individuálnu rekreáciu, penzión
		obslužná komunikácia s funkčnou triedou a kategóriou
		cestná účelová komunikácia
		zariadenie technickej infraštruktúry
		ochranné pásmo 22kV vedenia

stav:

14-trafostanica

Schválené obecným zastupiteľstvom obce Osturňa  
dňa 20.10.2022, uznesením č. 20/2022.  
Všeobecne záväzné nariadenie č. 1/2022,  
schválené obecným zastupiteľstvom dňa 20.10.2022,  
uznesením č.19/2022 s účinnosťou od 5.11.2022.

Kristína Gregoričková  
starostka obce

**KOMPLEXNÝ URBANISTICKÝ A DOPRAVNÝ  
NÁVRH ZASTAVANÉHO ÚZEMIA OBCE**

**ZaD č.2 ÚPN-O OSTURŇA m 1:2880**

zodpovedný projektant  
Ing. arch. Dušan Marek

**4**