






územný plán obce OSTURŇA

stav	návrh	
		plochy bývania
		plochy občianskej vybavenosti
		poradové číslo VPS

VPS - Verejné stavby občianskej vybavenosti
14. pôvodná osturňanská usadlosť

ZaD č.1 ÚPN-O boli schválené dňa:
uznesením Obecného zastupiteľstva č.:
VZN č.:

Kristína Gregoričková
starostka obce

obsah výkresu KOMPLEXNÝ VÝKRES PRIESTOROVÉHO USPORIADANIA A FUNKČNÉHO VYUŽÍVANIA ÚZEMIA S VYZNAČENOU ZÁVÄZNOU ČASŤOU RIEŠENIA A VPS	mierka 1:10 000
---	---------------------------

architektonické štúdio

ADM

040 11 Košice
Starozagorská ul.11
tel.: 0905 892932
marek@arka-sro.eu

názov dokumentácie

ZaD č.1 Územný plán obce Osturňa

obstarávateľ

Obec OSTURŇA

hlavný riešiteľ / autor

ing. arch. Dušan MAREK

číslo výkresu

hlavný inžinier projektu

ing. arch. Dušan MAREK

zodpovedný projektant

ing. arch. Dušan MAREK

vypracoval

J. MAREK

kreslil

J. MAREK

kontroloval ing. arch. Dezider KOVÁCS

druh projektu

územnoplánovacia dokumentácia

číslo sady

číslo zákazky

201206

formát 2xA4

archívne číslo

upg 201206

dátum júl 2013

2

