






územný plán obce OSTURŇA

stav	návrh	
		plochy bývania
		plochy občianskej vybavenosti
		poradové číslo VPS

VPS - Verejné stavby občianskej vybavenosti
14. pôvodná osturňanská usadlosť

ZaD č.1 ÚPN-O boli schválené dňa:
uznesením Obecného zastupiteľstva č.:
VZN č.:

Kristína Gregoričková
starostka obce

obsah výkresu
**KOMPLEXNÝ VÝKRES PRIESTOROVÉHO USPORIADANIA A FUNKČNÉHO
VYUŽÍVANIA ÚZEMIA S VYZNAČENOU ZÁVÄZNOU ČASŤOU RIEŠENIA A VPS**

mierka
1:10 000

ADM

040 11 Košice
Starozagorská ul.11
tel.: 0905 892932
marek@arka-sro.eu

názov dokumentácie

ZaD č.1 Územný plán obce Osturňa

obstarávateľ

Obec OSTURŇA

hlavný riešiteľ / autor

ing. arch. Dušan MAREK

číslo výkresu

hlavný inžinier projektu

ing. arch. Dušan MAREK

zodpovedný projektant

ing. arch. Dušan MAREK

vypracoval

J. MAREK

kreslil

J. MAREK

kontroloval ing. arch. Dezider KOVÁCS

druh projektu

územnoplánovacia dokumentácia

číslo zákazky

201206

formát 2xA4

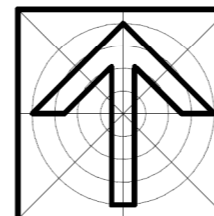
archívne číslo

upg 201206

dátum júl 2013

číslo sady

2



architektonické štúdio